

65





1 : 500

Informationsauflage  
Eigentumserwerb


CHANTUN GRISCHUN

CUMÜN DA  
Valsot  
Gesamtmelioration  
Tschlin



-  Perimeter
-  Dienstbarkeit Punkt
-  Dienstbarkeit Linie
-  Dienstbarkeit Fläche

Legenda:  
[www.cadastre.ch/legende](http://www.cadastre.ch/legende)

Datsa pro'l plan pei register fundiari	
Prima completion:	Completion nouva
Data:	Data:
Geometer: Urs Conrad	Geometer: Jörg Kradtsch
Summastrich:	
Copcha dats:	
Geometer:	
Summastrich:	

